

teplovod - podzemní

tekovod - nadzemní

LEGENDA STÁVAJÍCÍ SITUACE:

stávající koleje

stávající (stáv.) situace

hranice drážního pozemku

katastrální mapa











Výškový systém Bpv

Souřadný systém S-JTSK

Přehled revizí přílohy


3	30.11.2022	JKo	Doplnění protihlukových opatření	MBa	MBa
2	15.04.2021	JLu	Úprava rozhraní staveb a technologické části	MBa	MBa
1	15.12.2020	JLu	První vydání DÚR	MBa	MBa
Rev.	Datum	Vypracoval	Popis obsahu revize	Kontr.	Schv.

LEGENDA PLOCH:

	komunikace zpevněná		odstranění vozovek
	komunikace nezpevněná		kácení
	demolice		rekultivace
	pozemní objekty		vegetační úpravy
	nástupišť, přejezdy		individuální protihluk, opatření

pracovní
objektů objednatel.

Objednatel:
Správa železnic, státní organizace
Dlážděná 1003/7, CZ 110 00 Praha 1
Stavební správa západ
Sokolovská 1955/278, CZ 190 00 Praha 9
www.spravazeleznic.cz

 **SPRÁVA
ŽELEZNIC**

	násply / zářezy		rychlost Vx	<div> <div></div> <div> <div>Zhotovitel</div> <div> Vedoucí společnosti Mott MacDonald CZ, spol. s r.o. Národní 984/15 CZ 110 00 Praha 1 +420 221 412 800 www.mottmac.com </div> </div> </div>	<div> <div></div> <div> <div>Společnost „M-M-Prodex: Kanin - Chlumec“</div> <div> Společník 1 MOTT MACDONALD LIMITED Národní 984/15 CZ 110 00 Praha 1 +420 221 412 800 www.mottmac.com </div> </div> </div>	<div> <div></div> <div> <div>Společník 2</div> <div> VALBEK&PRODEX, spol. s r.o. V Olšinách 2300/75, 100 00 Praha 10 +420 277 007 726, www.valbek.eu </div> </div> </div>
	odřezy		rychlost V150			
	ozelenění		rychlost V130			
	kolejové lože		rychlost V100			
	kamenná rovinnina					

Zpracovatel částí

M M
MOTT MACDONALD

Mott MacDonald CZ, spol. s r.o.
Národní 984/15
CZ 110 00 Praha 1
+420 221 412 800
www.mottmac.com

a to pro úč možno sou Akce	Modernizace trať. úseku odb. Kanín - Chlumec nad Cidlinou (včetně)
----------------------------------	--

leji objednané ími bez před	Část dokumentace
--------------------------------	------------------

C.4		SITUAČNI VÝKRESY Zákres do ortofoto	
Název přílohy		Stupeň dokumentace	DÚR
Situace km 23,000 - km 23,700		Měřítko	1 : 1 000
		Formát	10 A4
		Datum	viz výše
Manažer projektu	Ing. Michal Babič	Bea	Vypracoval
Koordinátor profese	Jakub Kohút, DiS.	J. Babič	Kontroloval
Odpov. projektant	Jakub Kohút, DiS.	J. Babič	Ing. Michal Babič
Číslo dokumentu		Revize	Část dokumentace
386583-MMCZ-SIT-C_4-019		3	C.4
		Číslo přílohy	
		019	